

**PROGRAMME DE DEVELOPPEMENT ET D'ASSAINISSEMENT URBAIN EN GUINEE
PROJET SANITA VILLES DURABLES**

**Mobilisation communautaire et planification participative en appui à des
Projets pilotes d'amélioration des conditions de vie dans neuf (9)
quartiers du Grand Conakry, Guinée**

**Rapport synthèse narratif Final du processus de planification et
d'indentification des projets prioritaires pilotes dans neuf quartiers du grand
Conakry**



Conakry, Novembre, 2022

Nom du Programme : Programme de Développement Urbain et d'Assainissement en Guinée

Nom du Projet : Sanita Villes Durables

Mobilisation communautaire et planification participative en appui à des projets pilotes d'amélioration des conditions de vie dans neuf (09) quartiers du Grand Conakry, Guinée

Nom de l'agence responsable du rapport : Réseau Convergence des Jeunes et Leaders pour la Paix et la Démocratie (COJELPAID)

Période du rapport : Avril-Novembre 2022

Bref résumé du rapport (pas plus de 50 mots) :



Ceci est la synthèse des activités communautaires réalisées par le réseau CoJelPaiD dans neuf (09) quartiers du grand Conakry au titre du résultat 5 du projet SANITA Villes Durables piloté par ONU-HABITAT, sur initiative du gouvernement guinéen à travers MUHAT avec l'appui financier de l'UE.






Progrès accomplis

Activités planifiées	Progrès accomplis	Travaux restants et date d'achèvement possible	Toute modification requise (le cas échéant)/Commentaires
-----------------------------	--------------------------	---	---







Atelier de formation sur la planification participative communautaire :

Cette activité s'est déroulée entre avril et mai 2022. Elle couvre à la fois, l'identification des points focaux, la prise de contact, la mobilisation et la formation des leaders communautaires sur la planification participative dans les neuf (9) quartiers dans le Grand Conakry.

<i>Identification et orientation des points focaux et des membres de l'unité de gestion du projet.</i>	 03 personnes identifiées et orientées sur le projet en général et le Résultat 5 en particulier, constituent l'Unité de Gestion du Projet et coordonnent les activités au compte du Réseau CoJeLPaiD.  09 points focaux dont 01 par quartier cible sont identifiés, orientés sur le projet et assurent le relais communautaire au compte du Réseau CoJeLPaiD pour la conduite des activités de mobilisation et de préparation logistique des ateliers dans les quartiers;	<i>Aucun</i>	<i>Aucun</i>
--	--	--------------	--------------

<p><i>Prises de contact pour l'information et ciblage avec les autorités locales et leaders communautaires pour identifier les participants</i></p>	<ul style="list-style-type: none">  09 rencontres d'échanges et partages sur le projet, dont une par quartier ont été organisées entre l'unité de gestion du projet et les autorités des quartiers sous la conduite des points focaux ;  Les CEAU ont été informés et sensibilisés sur l'importance des ateliers communautaires de PPC et de la collecte des données ; 	<p><i>Aucun</i></p>	<p><i>Aucun</i></p>
<p><i>Organisation de deux (2) demi-journées en forum communautaire de 50 personnes par quartier pour la présentation du projet à la communauté et la mise en place des Conseils Communautaires d'Aménagement Urbain (CCAU), assortie de l'élection des membres de leurs Bureaux Exécutifs respectifs dénommés Conseil Exécutif d'Aménagement Urbain (CEAU), qui auront la charge de gérer pour le compte de leurs communautés, les activités liées aux projets pilotes d'amélioration du cadre de vie.</i></p>	<ul style="list-style-type: none">  Une (01) demi-journée de présentation du projet et d'initiation à la planification communautaire organisée dans chacun des neuf (09) quartiers ;  427 responsables et leaders communautaires ont été orientés sur le projet et disposent d'informations en termes de notions de base sur la planification communautaire. Total 0-35 : (H=105/ F=35) et Total 35+ : (H=207/ F=80) Soit un taux de participation estimé à : H= 73,06% et F 26,93% ;  09 CCAU/CEAU installés par l'équipe ONU-Habitat 	<p><i>A la mise à disposition des premiers fonds au Réseau par le partenaire, ce dernier avait déjà réalisé une partie de la deuxième demi-journée qui avait pour finalité la mise en place des CCAU dans les quartiers.</i></p>	<p><i>Ainsi, avec le manque à gagner en terme financier par l'installation des CCAU en amont de la mise à disposition des fonds au réseau, en commun accord avec l'ONU-Habitat et en respect des clauses contractuelles, certaines recommandations faites par les participants à la demi-journée, notamment l'augmentation des frais de transport, ont été satisfaites pendant les journées entières (ateliers de planification).</i></p>
<p><u>Atelier de planification communautaire et d'identification des projets prioritaires pilotes :</u></p> <p><i>Cette activité s'est déroulée de juin à août 2022. Elle a été consacrée notamment à la préparation logistique, l'identification et la mobilisation des leaders communautaires, l'organisation pratique des ateliers de planification participative et l'élaboration des rapports narratif et financier d'étape.</i></p>			

<p><i>réunions préparatoire et mise au point (en ligne et présentielle) avec les partenaires/ acteurs de mise en œuvre.</i></p>	<p>participation à:</p> <ul style="list-style-type: none"> - la validation des TDR - élaboration du calendrier de mise en œuvre des ateliers ; - la conception des outils de guide de planification ; - information des communautés. 	<p><i>Aucun</i></p>	<p>Aucun</p>
<p><i>Production et impression des flyers/affiches.</i></p>	<p>Dans le cadre de l'appui en matériels didactiques et pédagogiques pour la mise en œuvre des ateliers de planification communautaire, 48 cartes ont été imprimées en format A0 illustrant les données collectées lors des enquêtes physiques et socio-économiques, articulées autour des thématiques suivantes :</p> <ul style="list-style-type: none"> - Eau Potable et Assainissement - Service Urbain et Equipement 	<p><i>Aucun</i></p>	<p>Bien que n'ayant pas été prévues à ce stade, ces cartes ont été prises en compte dans le volet production et impression des flyers/affiches au regard de leur importance pour les ateliers de planification.</p>

<p>Organisation de l'atelier de planification communautaire participative (Première plénière) dans chacun des neuf (09) quartier.</p>	<ul style="list-style-type: none">  57 outils pour guider les travaux de groupe ont été imprimés composés de :  un document de 2 880 pages composées de <ul style="list-style-type: none"> ○ Groupe thématique Assainissement (45 fiches imprimées) ○ Groupe thématique Foncier (45 fiches imprimées) ○ Groupement thématique Logement (45 fiches imprimées) ○ Groupe thématique Services Urbains (45 fiches imprimées)  36 copies du rapport sur les données socioéconomiques imprimées ;  18 copies des TDR imprimées (atelier de planification participative communautaire et atelier de validation des projets prioritaires pilotes);  Des brochures pour guide sur le processus de planification ;  Information et mobilisation des membres des neuf (9) CCAU mis en place pour participer aux premières journées des ateliers de planification communautaire qui ont enregistré 435 participants composés des membres des CCAU, des responsables et leaders communautaires, des représentants de la DATU, de l'ISAU et des Directions Communales et Préfectorales de l'Urbanisme, de l'Habitat et de l'Aménagement du Territoire et partenaires. <p>Cette première journée a été consacrée en plus de la présentation du projet, à la restitution des données collectées lors des enquêtes menées à cet</p>	<p>Aucun</p>	<p>Conformément aux recommandations pendant les demi-journées, les transports des participants ont été rehaussés de 20 000 fg à 40 000 fg pour les membres du CCAU et autres participants et 50 000 pour les membres du CEAQ. cette mesure qui a été approuvée par le partenaire selon les termes du contrat a contribué à la motivation des communautés au cours des ateliers.</p>
--	--	---------------------	--



effet, puis à l'analyse thématique des problématiques soulevées en termes de causes, des effets induits et de pistes de solutions.

Quartier	Période/date de réalisation (août)	Atelier de planification communautaire participative				Total jour 1	Atelier de validation du plan d'action et de projet prioritaire				Total jour 2
		Participant (0 à 35)		Participant (35+)			Participant (0 à 35)		Participant (36 +)		
		F	H	F	H		F	H	F	H	
Kassa centre	1 ^{er} et 3	3	13	11	18	45	3	3	11	28	45
Coyah centre	4 et 6	6	25	4	14	49	6	15	5	27	53
Hafia 2	8 au 10	8	15	1	26	50	9	27	2	11	49
Gbessia port 2	11 au 12	3	13	11	18	45	3	3	11	28	45
Bantounka 1	13 au 14	12	11	1	26	50	10	13	5	20	48
Matam lido	15 au 16	11	23	2	14	50	10	9	3	27	49
Tombo	19 au 20	3	11	10	25	49	4	14	9	23	50
Togbolon	21 au 22	6	17	5	20	48	5	19	3	25	52
Hamdallaye 2	22 au 24	3	19	6	21	49	7	14	2	25	48
TOTAUX		55	147	51	182	435	57	117	51	214	439

Le total global de participants à ces ateliers est de 439 soit 57 femmes et 117 hommes de moins de 35 ans et 51 femmes et 214 hommes de plus 35 ans.

Sessions d'information et de sensibilisation sur les projets prioritaires pilotes dans neuf quartiers du Grand Conakry :

Ces Sessions se sont déroulées d'Octobre à Novembre 2022. Cette activité a consisté d'une part à la conception et l'impression des affiches et cartables sur la base des projets prioritaires pilotes par quartier, et d'autre part à la planification et la réalisation des focus-groupes et les causeries éducatives d'information et de sensibilisation des communautés sur lesdits projets pilotes identifiés dans chacun des neuf (09) quartiers dans le grand Conakry.

Finalisation de la conception et impression des outils	 450 affiches A3 conçues et imprimées sur laser;  450 chemisettes (flyers pliables) conçues et imprimées en format A3 sur laser;	<i>Aucun</i>	
--	---	--------------	--









<p>Conception du Guide et orientation des points focaux</p>	<ul style="list-style-type: none">  conception du Guide d'animation sur la base des messages clés produits par le réseau et validés par le partenaire ;  orientation et appropriation du guide d'animation par les points focaux ;  Mise à disposition des chemisettes (flyers pliables) et affiche aux points focaux pour la distribution et affichage dans les communautés; 	<p><i>Aucun</i></p>	
<p>Organisation des sessions d'information et de sensibilisation (focus-groupe, causeries éducative, affichage flyers, distribution des dépliants...)</p>	<ul style="list-style-type: none">  450 flyers affichés sur les lieux de rencontre ;  450 flyers pliables distribués aux communautés ;  176 leaders communautaires dont 65 femmes se sont appropriés des projets prioritaires à travers 24 focus-groupes réalisés par les points focaux.  1200 personnes dont 545 femmes touchées par 90 (soit 10 causeries par quartier) séances de causeries éducatives réalisées dans les lieux publics (bars café, salons de coiffures, ateliers de couture, garages mécanique, mosquées, marchés, autres);  47 cartes sur affiche bache (Eau assainissement, Services urbains et équipements, RO-Rue 115 et ménage) distribués. <p>Il faut noter que ces sessions ont été organisées en collaboration avec les CEAQ).</p>	<p><i>Aucun</i></p>	

Tableau récapitulatif des sessions

QUARTIER	Focus groupe				Causerie éducative				TOTAL
	0 à 35		(35+)		0 à 35		(35+)		
	F	H	F	H	F	H	F	H	
Kassa centre	4	6	2	6	63	54	33	33	201
Coyah centre	3	3	6	6	33	106	72	67	296
Hafia 2	6	6	1	5	10	13	7	36	84
Gbessia port 2	3	6	5	5	16	13	16	16	80
Matam lido	3	6	5	7	47	95	63	70	296
Bantounka 1	4	9	3	6	70	26	40	14	172
Tombo	4	6	6	8	14	26	16	14	94
Tobolon 2	2	6	4	6	12	17	28	18	93
Hamdallaye 2	4	2	0	12	5	25	0	12	60
TOTAL	33	50	32	61	270	375	275	280	1376

Défis importants rencontrés lors de la mise en œuvre :

- le renforcement de capacité des acteurs communautaires (CCAU/CEAU) en matière de suivi citoyen des activités communautaires ;
- l'appropriation par les communautés, du processus de mise en œuvre et de suivi des projets pilotes prioritaires ;
- Evaluation du changement/impact attendu de chaque projet pilote identifié;
- favoriser un moyen de transport d'eau dans certains quartiers ;

Solutions identifiées pour surmonter les défis :

- formation et information des CCAU, CEAQ et points focaux du réseau sur le processus de mise en œuvre et de suivi citoyen des projets pilotes prioritaires ;
- l'élargissement des sessions d'information et de sensibilisation sur les projets prioritaires pilotes à d'autres leaders communautaires.
- l'implication du réseau COJELAPAID dans la mise en œuvre des activités des projets prioritaires en lien avec la mobilisation et la sensibilisation dans communautés ;
- Facilité l'acheminement d'eaux au niveau des foyers/familles à moindre coût dans les quartiers ayant bénéficié de projet d'adduction d'eaux, à travers la mise à disposition de motos tricycles dont la gestion servira d'activité génératrices de revenus pour lesdits quartiers.

Remarques supplémentaires :

La valorisation des compétences antérieures et celles acquises du réseau COJELPAID dans le cadre de la mise en œuvre et le suivi des projets pilotes prioritaires.

Veillez joindre des images du niveau d'avancement en pièce jointe. Merci de nous envoyer les originaux. Pour les gros fichiers, vous pouvez utiliser Dropbox ou WeSendIt

Tampon Officiel	Signature-1	Signature-2	Signature-3

Responsable de l'organisation contractante	Nom	Signature	Date
--	-----	-----------	------

QUELQUES IMAGES




ATELIER DE FORMATION SUR LA PLANIFICATION PARTICIPATIVE COMMUNAUTAIRE



ATELIER DE FORMATION SUR LA PLANIFICATION PARTICIPATIVE COMMUNAUTAIRE ET D'IDENTIFICATION DES PROJETS PRIORITAIRES PILOTES





SESSION DE FOCUS-GROUPE ET DE CAUSERIES EDUCATIVES D'INFORMATION ET DE SENSIBILISATION DES COMMUNAUTES SUR LES PROJETS PRIORITAIRES



Abdoul Sacko

Coordinateur Général du Réseau CoJeLPaiD